

# Ark Code looks for Code-revealed Ark Coordinates

*I wrote programs that would perform a proper Monte Carlo experiment on his matrices . . . the experiments showed that his matrices are statistically significant. It was not likely that they would occur by chance.*

DR. ROBERT HARALICK, DISTINGUISHED PROFESSOR OF COMPUTER SCIENCE  
CITY UNIVERSITY OF NEW YORK

## MAPS in the Bible code....?

Some have called the Ark of the Covenant a radio receiver; others view it as a sort of magical talisman with miraculous powers and endowing those who have it with riches; and of course still others view it as simply a beautiful gold-covered box containing the two stone tablets of the 10 commandments, a jar of manna, and Aaron's staff that had grown flowers. Whatever your view of the Ark, it is an ancient artifact of great value for its pure gold covering and its priceless historical significance.

In *ARK CODE*, Barry Roffman pioneers the unique concept of actual ELS maps encoded in the Bible code. Not just any sort of encoded maps, but maps focused on locating the precise position of the long-lost Ark of the Covenant - maps that use our modern latitude/longitude grid system. If the maps encoded do result in the recovery of the Ark, the impact on science, religion and geopolitics could be earth-shaking.

Maybe the Ark of the Covenant is just a box; and maybe it is much more than that. Perhaps in such a time as this - when we have high-speed computers capable of quickly delving into the Torah - is when the Encoder of the Bible code chooses to reveal mysteries in a Bible code and specifically where the Ark of the Covenant is located? Barry Roffman explores many of the stories and myths on where the Ark might be located in *ARK CODE*, and then shows redundant ELS maps in the codes to pinpoint where he believes the prophet Jeremiah hid it 2,600 years ago.



Religion & Spirituality — General  
U.S. \$17.95 / Can. \$27.00



ROFFMAN

ARK CODE

GREEN  
SHEALACE  
BOOKS


Searching for the Ark of the Covenant using ELS Maps from the Bible Code.

## Ark Code



BARRY STEVEN ROFFMAN

# WHAT IS THE *ARK CODE* HYPOTHESIS?



- A primary purpose of the Bible Code is to establish the location of the Ark of the Covenant

# WHY WOULD THE ARK'S LOCATION BE ENCODED?

I shall speak with you  
from atop the cover,  
from between the two  
cherubim that are on  
the Ark of the  
Testimonial tablets...  
Exodus 25:22

- **The Ark was used by HaShem to Communicate with Moses:**
- The Ark was central to worship of HaShem in the First Temple
- Discovery of the Ark via computer-code would speak to the computer age that HaShem exists

# WHEN WAS THE ARK LOST?

- The Ark was last mentioned in 2<sup>nd</sup> Chronicles 35:1-2 when King Josiah asked that the Ark be placed back in the Temple (around 622 BCE).
- The primary prophet of the time between the Ark's placement back in the Temple and Destruction of that Temple was Jeremiah

# Where did Jeremiah go when the Temple was destroyed?

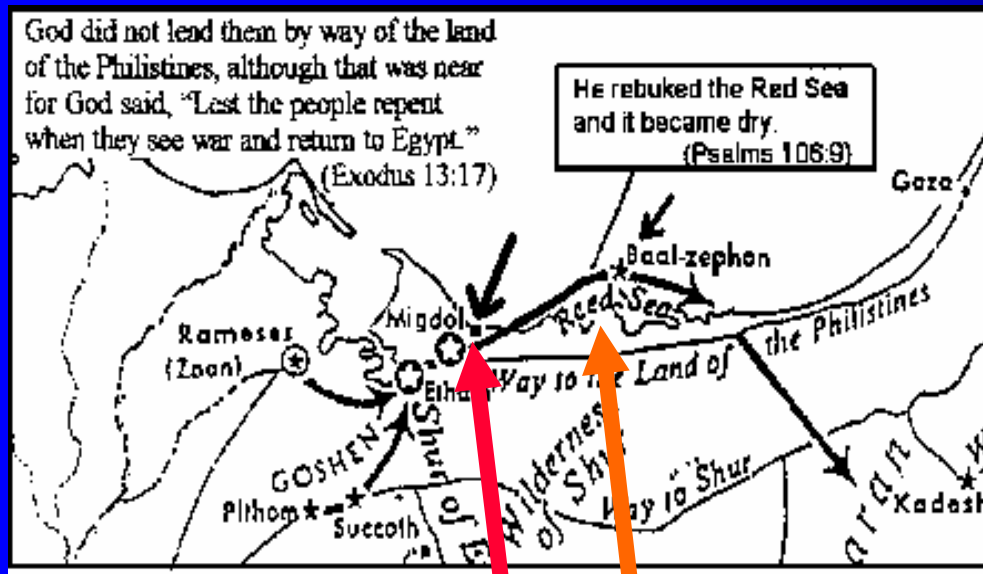
- To Northern Egypt

*But Johanan...took....Jeremiah the prophet... and they came into the land of Egypt*

Jeremiah 43:5-7



# WHAT AREAS OF EGYPT ARE MENTIONED IN CONJUNCTION WITH JEREMIAH?



- *The word of that came to Jeremiah concerning all the Jews that dwelt in the land of Egypt, that dwelt at **Migdol** and at Tahphanes, and at Noph, and in the country of Pathos... Jeremiah 44:1*

**Migdol**      **Suspect Ark site**

# IS JEREMIAH'S DEATH SITE ENCODED?

YES – IN THE AREA WHERE MOSHE SPLIT THE SEA!  
THIS IS WHERE THE ARK'S LOCATION IS ENCODED.

All the chariots of Egypt

In the Land of Egypt

And he slew

שלחנו יהוה כלב כורבן בארצ מצרים  
לכלפני המי וממבעמוד ענן נחת מהד  
ויקח שמאות רכב בורו כל רכב מצרים  
במדברו אמר משה אל תיראו התיצבו וראו את ישועת  
בין מחנה מצרים ומחנה ישראל והחשכו יאר  
והמי מעל מצרים מעל רכבו ועל פרשיו  
כי נאגה הסוס ורכבו ורמה במעוזיו וזרת יהוה יליל ישו  
נכתב לעמו ארצ נחית בחסד כעמז וגאלת נהלת בעז אל נהק

And Moses  
stretched  
Out his hand  
over the sea

**JEREMIAH WILL DIE**  
@ Skip 401

Between the camp of the  
Egyptians and between the camp  
of the Israelites and it was a cloud

# WHAT ARE THE ARK COORDINATES ADVANCED BY *ARK CODE*?



- 31 DEGREES 9 MINUTES NORTH
- 33 DEGREES 4 MINUTES EAST

On the El Zuqba  
Peninsula jutting  
into Lake Bardawil  
near the  
Mediterranean Sea



# HOW WAS INITIAL

- The lowest ELS for Ark of the Covenant runs into the phrase *Egyptians were burying* at Numbers 33:4.**

Red= Ark of Covenant, Blue = Egyptians  
were burying, Green = Longitude

[illegible]

# HOW WAS INITIAL LATITUDE DERIVED?

- Ark of the Covenant is mentioned six times in Torah, but only once at a chapter and verse that corresponds to a degree and minute latitude coordinate that is on land and in Egypt – Deuteronomy 31:9, from which 31 degrees 9 minutes North was derived.

# WHAT KIND OF PLACE IS 31 DEGREES 9 MINUTES NORTH, 33 DEGREES 4 MINUTES EAST

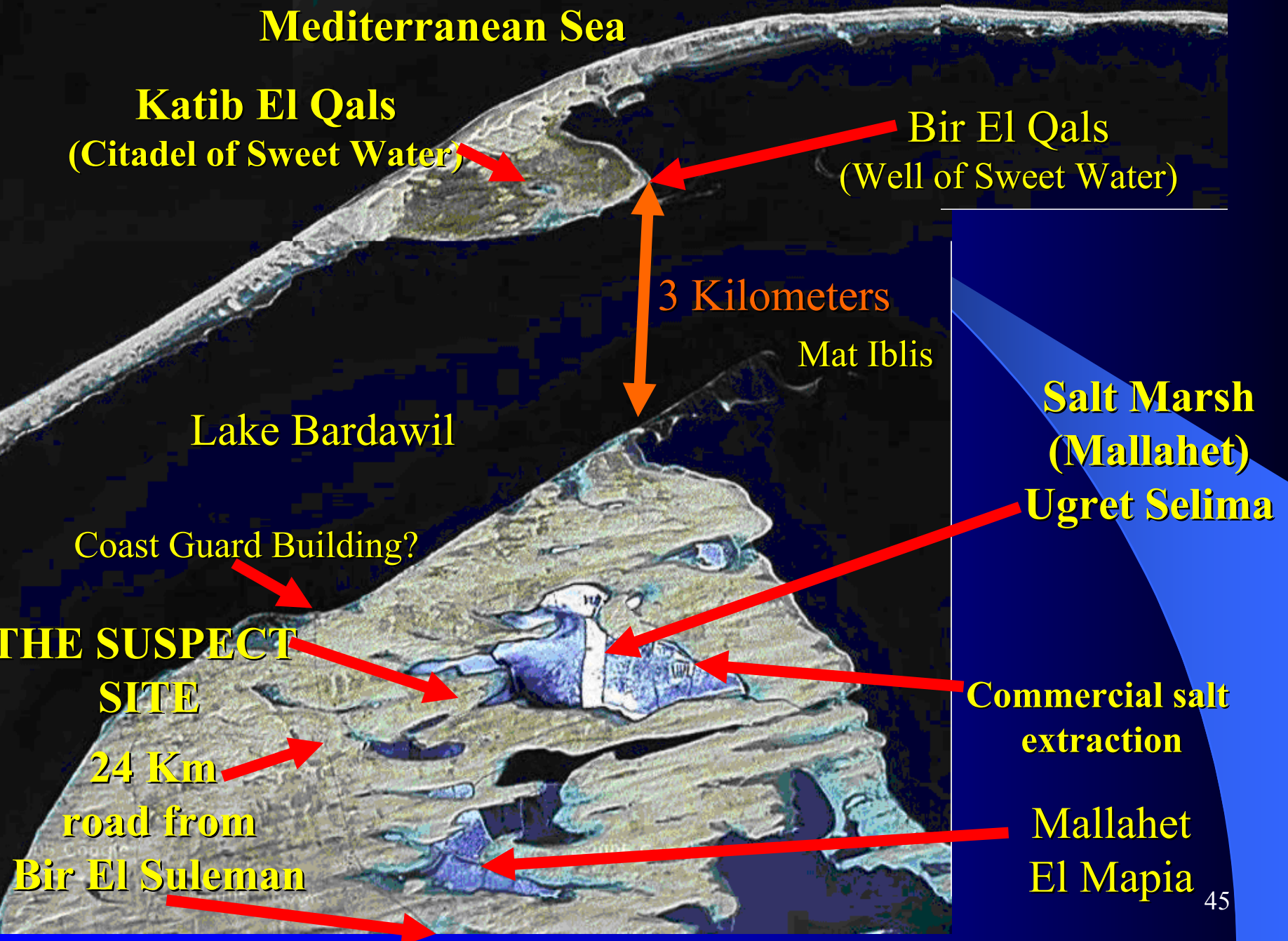


- A desert peninsula known as El Zuqba that juts into Lake Bardawil.
- It's probably the area where a pillar of fire blocked blocked the Egyptians before God split the sea.
- Salt marshes nearby are wet in winter but dry up and are white (salt) in summer.




**The suspect site**





# Is Bardawil or Zuqba encoded with Ark of the Covenant it its minimum skip?



**YES!**

**BLUE** = BARDAWIL

@ SKIP -303

**RED** = ZUQBA @ SKIP -1

**GREEN** = LONGTITUDE

@ SKIP +2

**BROWN** = ARK OF THE  
COVENANT @ SKIP  
-306



Would anything be expected to be visible of the surface at the site?

No – the smallest ELS of *Ark of the Covenant* runs into *Egyptians were burying*.

מצר יממקבר ימאת  
עומי מסופו  
פירו סעומה  
חננו בהרהר  
ד יבנגדו יח  
שתמאתהארצו  
מבאימלהאר  
ההרתתאולבא



The suspect site

*Ground penetrating radar is essential*

# What about rabbinical tradition of the Ark in Jerusalem?

IT'S UNPROVEN:

- Most rabbis think Jeremiah hid the Ark under Jerusalem. There is also a tradition that the Ark went to Babylonia. However, Jeremiah went to Egypt, not Babylonia.
- Claims that Rabbis Schlomo Goren and Yehuda Getz found the Ark (or saw it) while tunneling under Temple Mount in 1983 are denied by both.
- The Ark is encoded at Zuqba and at the correct course to there from Jerusalem on several ELS maps.

Using Dr. Leib Schwartzman's Dialogue Mode:

## Is the Ark encoded for Jerusalem?

Yes, but:

- A predictive Code should show all Ark homes.
- The matrix at right (though striking due to one column) lacks near minimum ELS for either term.

	Number of Lower ELS Hits for ירושלם	Number of Lower ELS Hits for ירושלים	Number of Lower ELS Hits <i>Find Ark</i> מצאארון
Unwrapped Torah	3,119	276	12
Wrapped Torah	4,818	467	15

Jerusalem @  
Skip 43170

Find Ark @  
Skip -8634

49

Better results were obtained with a Schwartzman  
Dialogue Mode search for matches of  
*Tent of Meeting* and *Bardawil* than for *Jerusalem*

Find the Ark  
(Minimum ELS  
@ Skip -104)

ועגלו כבשבו י שנהתמ' ממלע  
הלמועדו יקר בוכלהעדו יע  
האתחטאתכו תעלתכו כפרבע  
בני אהרן אתה דמאל יו יטב ל  
יהמוזבחהכ א שרצוה' הוהאת  
ואתהעלההמ צ יאו אל יולנתח  
חטאת אשר לע מ י שחטהו י חט

Bardawil @ 2nd shortest ELS

נהתמ' מלעלהו שורו אללש  
את אשר צ והמשהאלפנ' אהלמו  
שנו יר א אל י כמכבוד' הוהו י  
מועשהא תקרבנהעמו כפרבעד  
בני אהרן אתה דמאל יו יטב ל  
הכל ית ו אתה י תרתמנהכבדמנ  
וצלמ' הו י שחטאתהעלהו י מ

Tent of Meeting  
(Minimum ELS at skip 2,101)

דמהאל אהלמועד לכפרבקד  
ואתבני יו י רחצ אתמ' מ' מ  
משהאלפנ' אהלמועד י קר  
לפני י ה והנהנלאהובאאתד  
יאני י ה והאלה' כמוהתקד  
אהכהנ א תו נ געצרעתהו או  
רמנהצר ע תשבפעמ' מוטה  
אתהאב נ י מו אחר' הקצותא  
אהלמועד ו עשההכהנאתהא

Where is the Ark?  
(minimum ELS)

Find Ark  
(Minimum ELS  
at skip 75)

Dialogue Mode is one important Code structure.

Ask a question, or issue a command, and an answer is often seen in the crossprint. Thus when the question, *Where is the Ark asked*, the answer – *Tent of Meeting* appears 3 times. The Ark was in fact kept in the Tent of Meeting, and it may well be with the Tent today.

*Tent of Meeting*

ד	מ	ה	א	ל	א	ה	ל	מ	ד
ו	א	ת	ב	נ	י	ו	ו	י	ח
מ	ש	ה	א	ל	פ	נ	י	א	ה
ל	פ	נ	י	ה	ו	ה	נ	ל	א
י	א	נ	י	י	ה	ו	ה	א	ה
א	ה	כ	ה	נ	א	ת	ו	נ	ג
ד	מ	נ	ה	צ	ד	ע	ש	ב	ע
א	ת	ה	א	ב	נ	י	מ	ו	א
א	ה	ל	מ	ד	ע	ו	א	ת	ה

Where is the Ark?  
(minimum ELS)



The redundancy on the last slide with 3 *Tent of Meeting* terms is also typical of the DNA-style Matrix. In another DNA matrix below, there are two appearance of *End of Days* expressions.

In the End of Days

י	מ	ס	ל	ת	מ	נ	ח	ה	ב	ל	ו	ל	ה	ב	ש	נ	
ת	מ	נ	ק	י	מ	מ	י	ה	ו	ה	ו	מ	י	מ	י	ש	ר
ח	כ	מ	י	מ	ו	י	ד	ע	י	מ	ו	א	ת	נ	א	נ	
מ	י	מ	י	ת	ה	י	ח	ר	א	ב	ה	א	ל	ה	א	ל	
ה	כ	י	ע	מ	ק	ש	ה	ע	ר	פ	א	ת	ה	ז	כ	ר	
צ	מ	צ	ר	י	מ	מ	י	ת	ע	ב	ד	י	מ	ו	כ	כ	
ק	ר	ב	א	ר	צ	כ	א	ש	ו	י	ה	ו	ה	א	ל	ה	

End of Days

Arafat

Stiff Necked

E. Barak

The redundancy on the last slide with 3 *Tent of Meeting* terms is also typical of the DNA-style Matrix. In another DNA matrix below, there are two appearance of *End of Days* expressions.

In the End of Days

י	מ	ס	ל	ת	מ	נ	ח	ה	ב	ל	ו	ל	ה	ב	ש	נ	
ת	מ	נ	ק	י	מ	מ	י	ה	ו	ה	ו	מ	י	מ	י	ש	ר
ח	כ	מ	י	מ	ו	י	ד	ע	י	מ	ו	א	ת	נ	א	נ	
י	מ	ה	א	ל	ה	ב	א	ח	ר	י	ת	ה	י	מ	י	מ	
ה	כ	י	ע	מ	ק	ש	ה	ע	ר	פ	א	ת	ה	ז	כ	ר	
צ	מ	צ	ר	י	מ	מ	י	ת	ע	ב	ד	י	מ	ו	כ	כ	
ק	ר	ב	א	ר	צ	כ	א	ש	ו	י	ה	ו	ה	א	ל	ה	

End of Days

Arafat

Stiff Necked

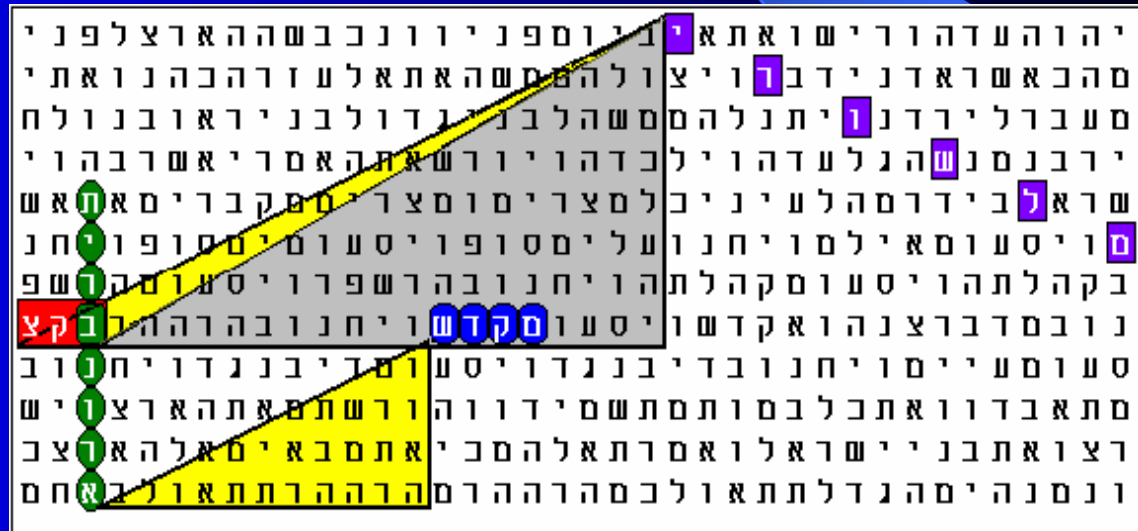
E. Barak

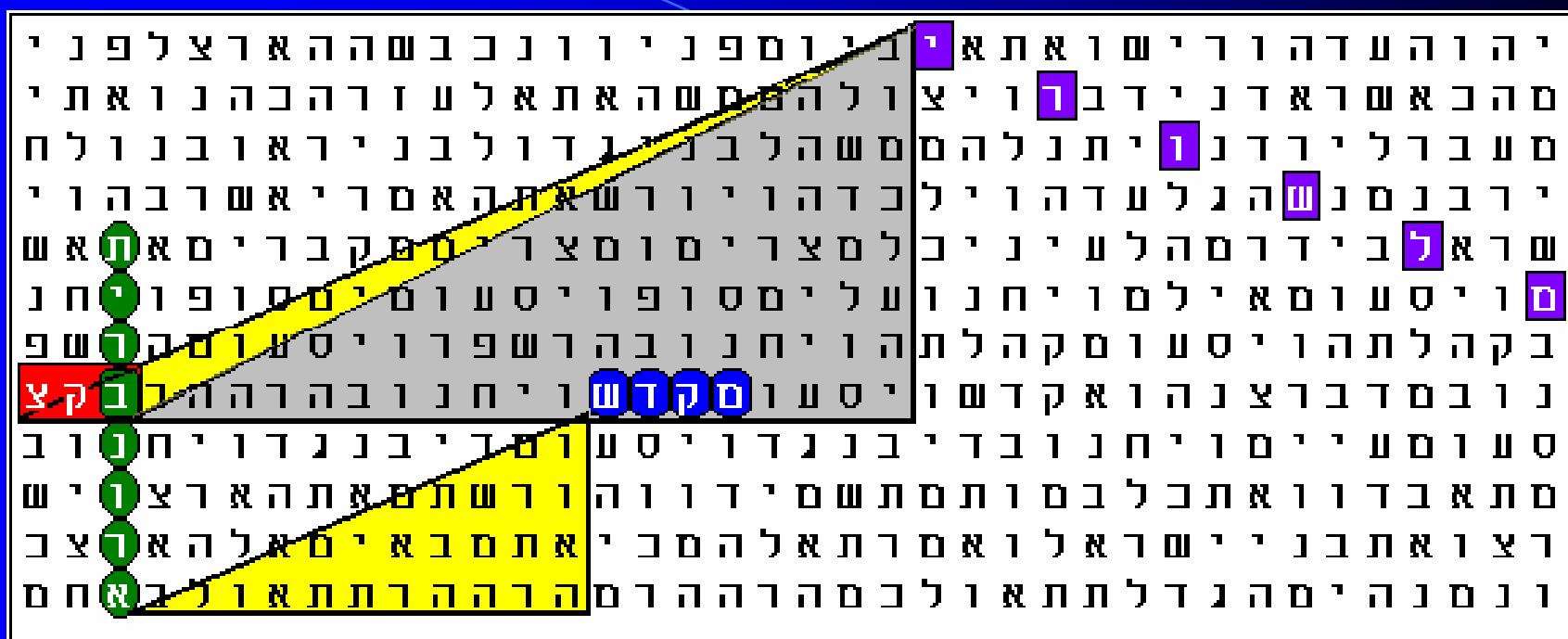
## High Frequency Terms are easy to match

- *Tent of Meeting* Occurs 135 times in Torah, which is a very high frequency.
- *Bardawil* occurs 11,930 times in unwrapped Torah.
- Something more specific is required than specific matching of terms – something like a-priori course angles in ELS maps.

# WHAT IS AN ELS MAP?

- An ELS Map is a map where Jerusalem, Arab site names, and the Ark's suspect location are encoded at angles to each other corresponding to actual course angles on real world maps. ELS Map Figure 1 is an example:





PURPLE = JERUSALEM @ Skip +303

RED = ZUQBA @ Skip -1


BLUE = TEMPLE @ Skip +1

GREEN = ARK OF THE COVENANT @ skip -306

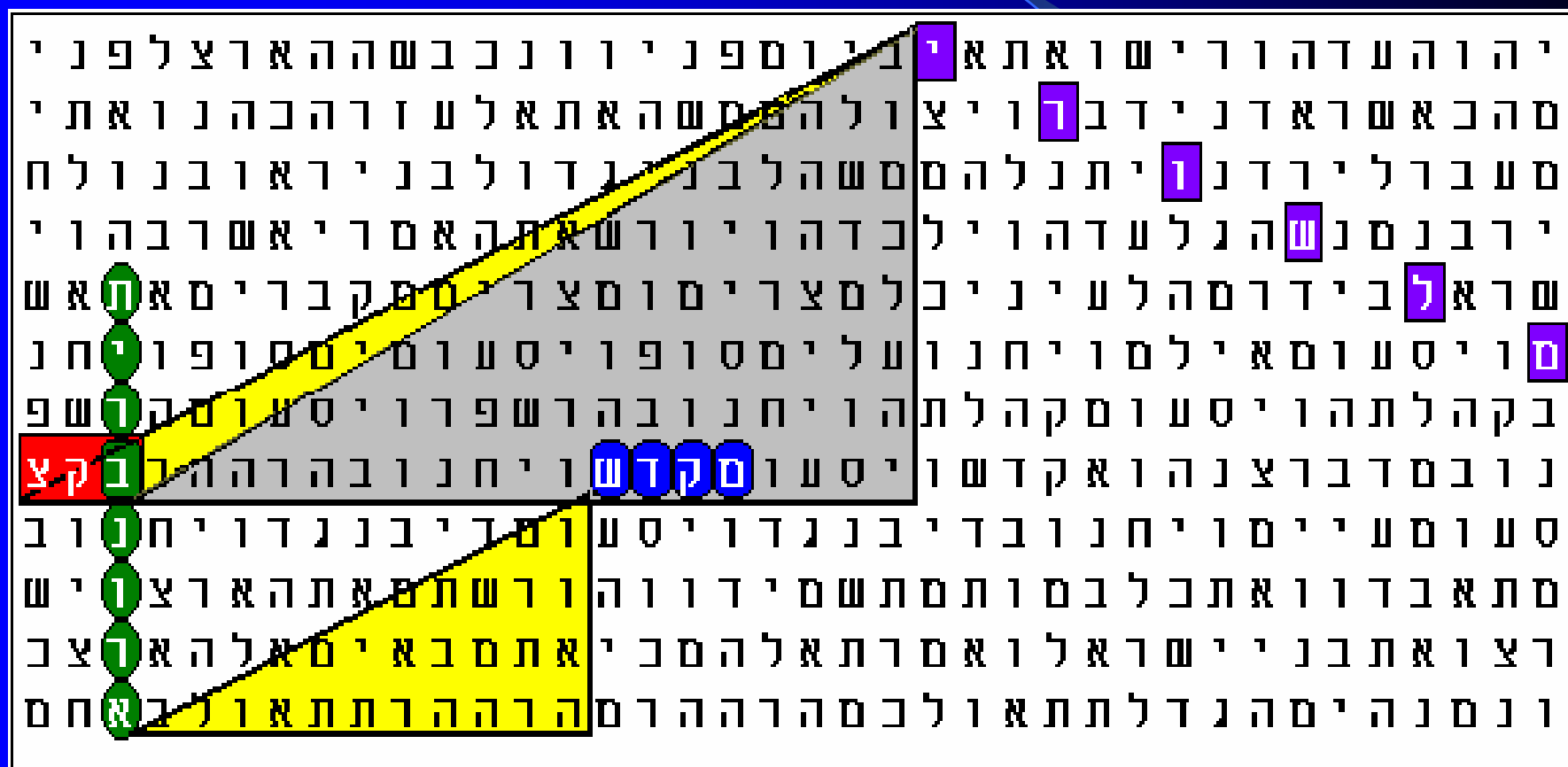


# THE GPS COURSE FROM JERUSALEM TO ZUQBA IS 252 DEGREES TRUE WITH A 1-DEGREE MARGIN OF ERROR.

- THE ANGLE FROM JERUSALEM TO ZUQBA ON THE ELS MAP CORRESPONDS TO A COURSE OF 252.35.



# THE ANGLE FROM TEMPLE TO THE BEGINNING OF ARK OF THE COVENANT ALSO ROUNDS OFF TO 252. IT'S 251.565°



**THE 251.565° COURSE IS  
REPEATED NINE MORE  
TIMES ON 7 OTHER ELS  
MAPS.**

# ELS MAP 2 FOUND BY DR. HARALICK

ARK OF COVENANT

א	ר	ו	נ	ב	ר	י	ת	ו	ה	י
י	מ	ל	ת	ו	ר	ל	ה	מ	מ	נ
מ	ב	נ	ס	ע	מ	מ	נ	ה	מ	ח
מ	ש	ה	ק	ו	מ	ה	י	ה	ו	ה
י	כ	מ	פ	נ	י	כ	ו	ב	נ	ח
ל	פ	י	י	ש	ר	א	ל	ו	י	ה
י	ה	ו	ה	ו	י	ש	מ	נ	ה	ה
ה	ו	ה	ו	ת	א	כ	ל	ב	ק	צ
ו	י	ת	פ	ל	ל	מ	ש	ה	א	ל
ה	מ	ק	ו	מ	ה	ה	ו	א	ת	ב
א	ס	פ	ס	פ	א	ש	ר	ב	ק	ר
כ	ו	ג	מ	ב	נ	י	י	ש	ר	א

COURSE 251.565

ZUQBA@-1

JERUSALEM@-30

THE POSITION

אבאש ישראל פואתו ואתה נולדתה יהוה זמן  
הנ' מבני אהרן ואמרת אל המלך נפלא  
נלאי גשלה קריב את אש יהוה המומבו  
כלקדשב שגגה 1 יספח משיתועליו ונ  
ארצ מצר 7 ימלה יותלכמלא לה ימאני  
1 יתחנן צותא פינה בכור ימ  
לאמרבח משה עשרי ומלחד שהשביעי  
יהחלה אחת ושמתי את משה וממערב  
יתבאו אל הארץ אשר אני נתתי לך  
הארץ פריה וארץ למלשבעו ישבתמל  
כאתכספכל אתתנולב נשכוב במרבית  
הוצאתי אותם ממצרים 1 אני יהוה  
יכמונסתמוא ינרד פאתכמוא מעדאל  
אשבתהבשבת יכמבשבתכמעליה 1  
כהזכר עשרי משקל ימול נק 1 בהעשרת  
כהנתה יחזותו ואמאתשד המקנתו  
בנאל יצורב נשד יאורלשמעו נשלמי  
מספר שמתמבנע עשרי משנה 1 מעלהכל  
קד ימשמא ותאלפו שלשת אלפי מוחמ  
אותו והחונמעלי ומטה שמעו נונשי  
לשת אלפי מוחמ שמאות וח 1 ש ימולה  
מתגרשו וקתו מררי ואלה שמות  
החצר סביב ואדני המויתדתמו ומיתר  
שנהכלב אלצבאל עשותמל 1 כהבאה למ  
אמראלתכר יתואתשבטמ שפחתה קת  
קת ילמשפחתמו לב יתאבתממבנשל  
אותמאלמחוצלמחנה כאש 1 דבר יהוה  
שטי תטמאהתחתא ישכהנק יממי המרי  
פנה יינמחרצני ימועד וגלא יאכלכל  
קדשהו אלכהנעלחזה התנ 1 פהועלשו  
י ומהראשו נאתקרבנו נחשו נבנעמי  
מנלמנחה כפאחת עשרה זהבמלא הקטר  
שימבני שנהחמשה זה הקרב 1 אל ישמעב

**י**

~~לאמר בן חמשה עשר יום לחדש שבועיה יהיה להם לכהאחת ונחמת אונחמות יתנוכל~~

כ' יתבא ואליהא דאשראני' נתן לרמוס

61



# ELS MAP 4

POSITION (OF)  
THE ARK @3,373

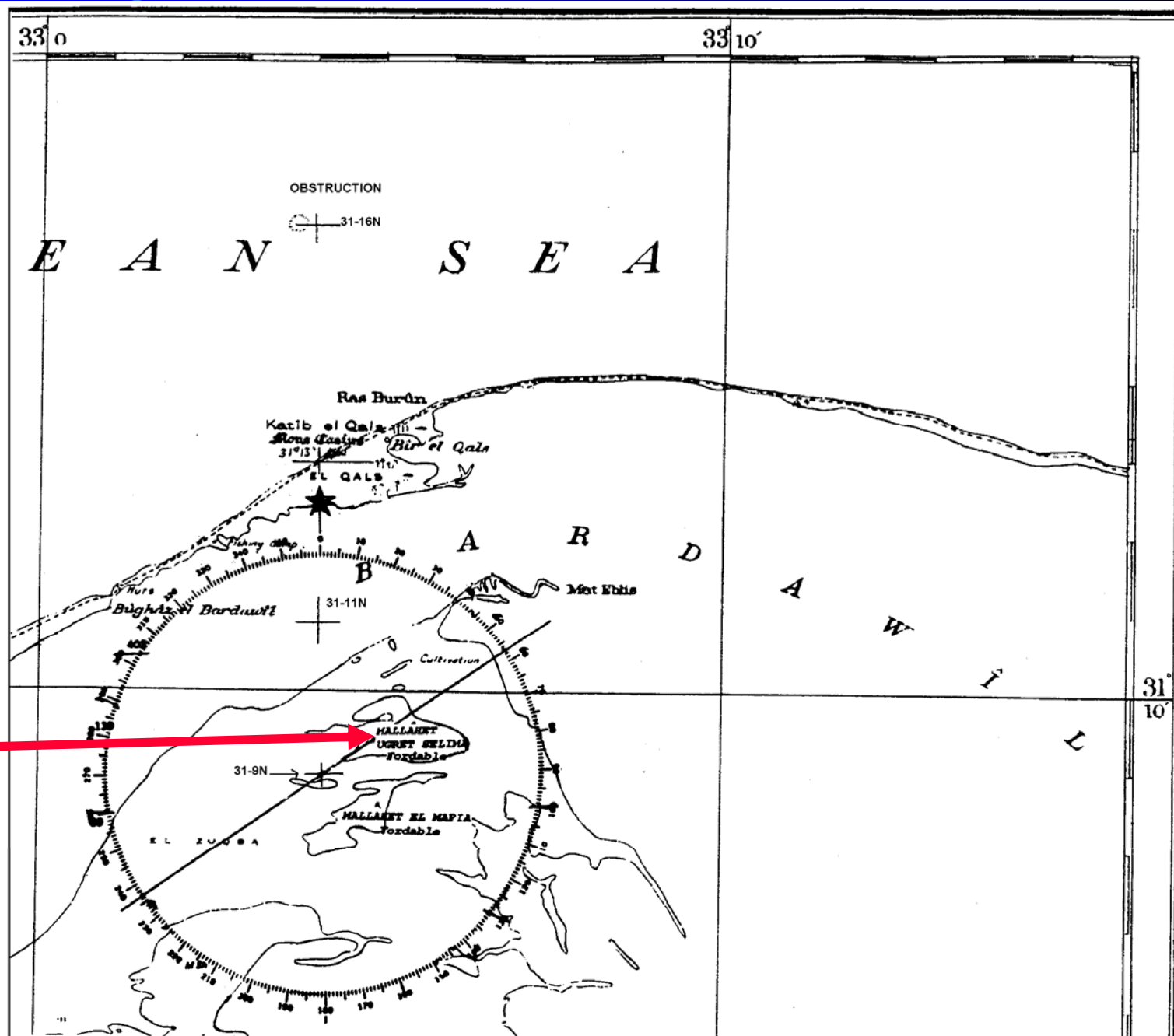
FROM  
JERUSALEM@-843

GOLD

COURSE 251.565  
FOR GOLD AND  
POSITION OF THE ARK

נהו יהוה איש מלחמה יהוה שמר ככתפרעה  
כימר ימהמ על כנקר אשמה מהו ילנו העמעל  
ינותלנת יכמכיעליהוהו יאמר משהאלאהר  
רתעדה בקרו יניחו אתו עד הבקר כאשר צוהם  
ואתבני ואתמקני בצמאו יצעק משהאליהוה  
שרשמה אחד גרשמכיאמר גרה יית יבאר צנכר  
ממכה דבר לאתו כלעשהו לבד כעתהשמע בקלי  
נימוגוי קדושאלההדבר ימאשרתדבראלבנ  
דבעמפני הרסואליהוהלראות 1 נפלממנור  
תרעכו עבדו ואמתו ושורו וחמרו וכל אשרל  
ימאמר עהבעיניאדני האשרלאיעדהוהפדה  
יוולאישמרנו והמיתאישאו אשהשור יסק  
רשני המאשר ירשיענאלהימישל 2 ימלכע  
אתולאתשאשמעשו אאלתשת ידכעמרשעלהית  
מאשרהכנת יהשמרמפניו ושמעבקלו אל תמר  
נעשהו יכתבמשהאתכלדברייהוהו ישכמבב  
לבותקחו אתתרומתיו ואתהתרומה 3 אשרתקח  
עלארונה העדתאתכל אשראצוהאותכאלבני  
המראהבהרו ואתהמשכנתעשהעשר יריעתששמ  
עליו 4 ואתהקדש ימלכענעצישמיממ  
המזהב 5 לארבעהאדני כספונתתה 6 תהפרכ  
ימואוני המעשר ימנחשתו ויהעמיד ימוחש  
אתתולעתהשני ואתהששועשו אתהאפדזהב  
שני יקצותהששני ונתתהאתשתיעבתתהזהבעל  
מתנתקדשיהמוהיעלמצחותמידל 7 צונל  
ועדולקחתמדמהפרו נתתהעלכר ונתתהמובח  
לריחניחו חלפנייהוהאשהו 8 ואליהוהולק  
עשהבנינהערב ימכמנחתהבקרונכוסכהתעשה  
רנפשו ליהוהבפקדאתמולאיהיבהתם 9 גפב

THE  
NEAREST  
NAMED  
FEATURE  
TO THE  
SUSPECT  
SITE  
IS A  
SALT  
MARSH  
NAMED  
UGRET  
SELIMA



# ELS MAP 5

JERUSALEM@99,167

UGRET SELIMA  
@37,178

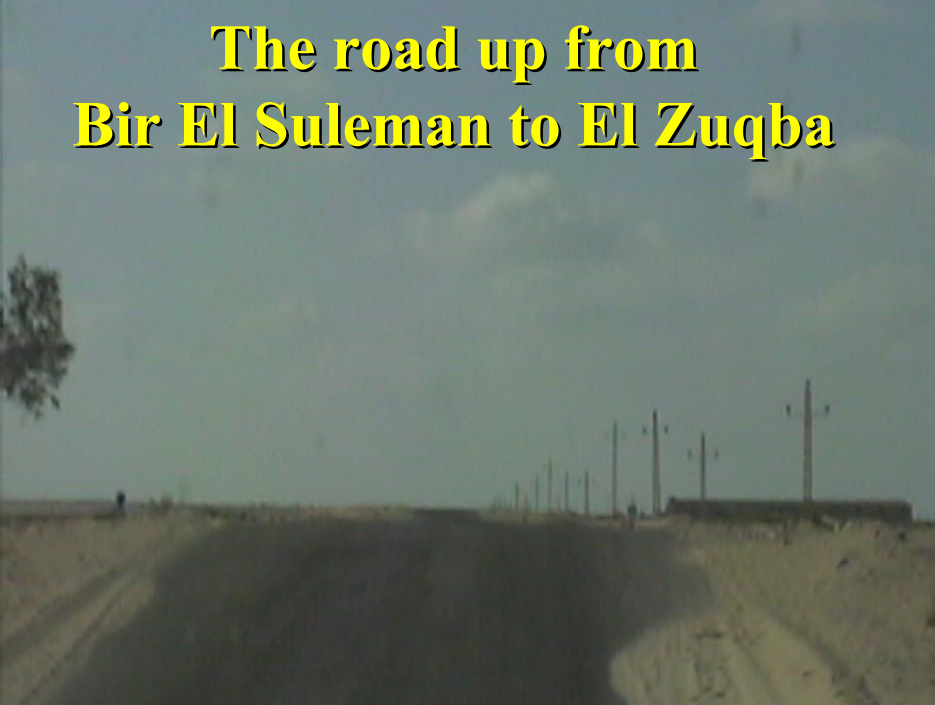


Slightly southeast of the suspect site  
COURSE 251.565

ענת ימית  
האלהחג  
מחתבכל  
יכמיקומו  
עודשבעת  
צאשמשל  
ויהירעב  
כלקראת  
ויאמרו  
ריוויב  
מנוכני  
לשמר  
אתרעה  
היתרת  
לעלהמ  
מעלזב  
נאת  
פעלתש  
עדאלה  
ובראשו  
להמאמ  
מכלמע  
רממשפ  
גדויסע  
מארחלק  
מוירש  
לכנחל  
דבקוב  
נהרשל  
ויאמר  
שראמר  
אידעת  
בנההפ  
וילכומ  
עבדי  
הויעש  
משנהע  
יטבעת  
פיבה  
תשתק  
מ  
א



**The road up from  
Bir El Suleman to El Zuqba**



**Bedouin woman not far  
From the suspect Ark site**



**Tag-along boat captain from El Tur  
on truck that took us over  
Bedouin sand trails to the suspect site**



**Bir El Suleman: Egyptian official  
who helped (right) and driver from Cairo**



# ELS MAP FIGURE 7 KATIB EL QALS AND JERUSALEM

NOTE: THIS ELS MAP HAS THE PROBLEM THAT KATIB EL QALS IS ABOUT 253 DEGREES FROM JERUSALEM, BUT THE COURSE FROM KATIB EL QALS TO THE SUSPECT ARK SITE IS CORRECT. HOWEVER, THE 251.565 DEGREE BEARING IS SUGGESTIVE OF OTHER ELS MAPS.

COURSE 251.565

JERUSALEM

KATIB EL QALS

ARK OF COVENANT:  
CORRECTLY LOCATED  
DUE SOUTH OF KATIB  
EL QALS



- Katib El Qals means ***Citadel of Sweet Water***.
- The same ELS of Katib El Qals is crossed by **"He threw it into water and the water became sweet."** (Exodus 15:25). This is the Torah's only reference to *sweet water*.

אֶרֶן נִבְרִית יהוה לאמר לקח את ספרה תור  
 נושחמשנ ימותשעמאותשנהו ימתו יח  
 ומלכעמרהו מלכאדמהו מלכצבי ימומל  
 מנסהאתאברהמו יאמר אל יואברהמו יא  
 רלאח יכו ישתחו ולכבני אמכאור יכאר  
 לעעל ירכו על כל נלא יאכלובני ישראל  
 האת יוספו יטאל יוחסדו יתנחנו בעינ  
 אמרתמאל יוכהאמרבני יוספשמני אלה  
 הדברה זהו יבקש להרג אתמשהו יברחמש  
 אתכלמגפתי אל לבכו בעבדי כובעמכבע  
 ויהיה צו יושלכאלהמימו ימתקוהמימ  
 רימלא תזכירו לא ישמעעלפי כשלשרגל  
 אתשוקהתרומה אשרהו נפואשרהו רממא  
 מלאאתמחכמתלב לעשות כלמלאכתחרשו  
 תוכלקרב נמנחת כבמלחתמלחולאתשבי  
 יעשהכמשפטו יקרבאתהמנחהו ימלאכפ  
 יומהטהר זאתתורתהצרעתו ידבר יהוה  
 צאשריטמאלואובאדמאשריטמאלולכל  
 נטובובי נרעכאשרי ער יכאתוהכהנכנ  
 הריאתקרבנהעל העשיריתהא יפהקמח  
 שתימימו אֶרֶן נִבְרִית יהוה הנסעלפניהם

Ark of the Covenant

He threw it into water and  
water became sweet

KATIB EL QALS

Ark of the Covenant



# ELS MAP 11

# COURSE 251.565 TO RETURN TO EGYPT

The image shows a 10x10 grid of Hebrew text. A red diagonal line runs from the top-right corner to the bottom-left corner. A black arrow points from the top-right towards the center, and a red arrow points from the center towards the bottom-left. The text is arranged in a way that follows the diagonal path, with some words highlighted in blue and others in green. The text is as follows:

ה	י	ה	ו	ה	ת	ק	צ	ר	ע
פ	י	ה	א	ר	צ	ו	י	ק	ס
ס	ד	ב	ר	ב	ו	ל	א	כ	נ
נ	י	א	ב	ה	ס	י	א	ת	ס
ו	ה	א	ר	צ	ה	ס	א	א	ר
ו	י	נ	ו	ס	ע	ס	ל	ק	י
א	ש	א	ל	א	ח	י	ו	נ	ת
ב	ה	א	ר	צ	ה	י	א	ת	ה
ל	ב	ע	ק	ב	ה	י	א	ת	ה
א	ר	צ	ה	י	א	ת	ה	י	א
ה	י	ה	ו	ה	ע	ס	י	א	ת

# RETURN TO EGYPT

# ARK MAP @-523

# ARK OF THE COVENANT



## The suspect site

# IF THE ARK IS AT EL ZUQBA, AND THE CODE IS REALLY PREDICTIVE, WHAT ELSE SHOULD BE ENCODED WITH IT?

- The name of the man to find it.
- However, surely other names can be found too.
- The lack of my name would be more of a problem than the presence would be a confirmation.

# ELS MAP 12

COURSE 251.565  
FROM JERUSALEM TO ZUQBA

ZUQBA

ROFFMAN ARK @-2,041

JERUSALEM@-16,328

דעת כי מקנה רב לכם ישוב  
צהטובה אשר יהוה אלהיכם  
הוא אלהיכם אשר יצא את  
לא ימכלטוב אשר לאמלא  
אלהיכם במעדה נשאר ימו  
אשר יצאת מארצם צר ימע  
יהוה אל יגמ בפעמה ואלא  
יכמו ירשתו ימגדל ימוע  
לאות נפשו ככאשר יאכל  
שהעז ימאילו צביו יחמ  
דכ יהוה אלהיכם על כנא  
ער יכאתה יא ואתה אשה  
מומתה נביאה וואוכ ית  
רברקה נשימו הטפה בהמ  
לא ילבשג ברשמת אשה כ  
תדבר ושב מאחר יכלאת  
חשמו ישראל ואמ יא יחפ  
צוה אתכם יומו יהבי ומא  
ראתה בשדה ארוט נאכ  
סתה כפרגלה הצגעלה א  
בוכלה אלהיכת ובה בס  
לפני כהוא יסמ ידאתה  
חיתול כמלאמדת יכשע  
הרנבו ואשר בארצמו א  
וישמעו אל יובני יראל  
והאלהי מארצו שמו ימו  
תעשבה שדה בזעתא פ  
ריהו לי דואתמה ללא  
ניבדורה המכלה בהמה  
ואתוכלה להיכלה רמ  
סימו את כסלח ימאשר י  
וישוב שמו יהיו ימ ית  
שמא ברמל כצבי ימ ימ  
ימעדה נהרה גדל נהר  
להיממעל אברהמו יק  
יסורו נא אל ביתו כמ  
ובנעמי יהוה יבני יע  
ארנו וחקתו ומואשה מ  
יח ישרה בקר יתארבע  
לשאבות שאכל כל גמל  
חתנו ואתה ילא לפי כ  
ליכגור בארצה ואתו  
מימואכלה ואת ככל  
המבנות והארצלמה  
ינלאהרכות ורחלה ית  
נאמצאת יחנבע ינ  
ועמו ירדפאחר יוד  
בוהמלאכימאל יעקב  
יידע כי הולד ימרכי  
מוהצאנ

# ELS MAP 13

31-9 (Ark Suspect Longitude)

ROFFMAN@-7

JERUSALEM@-88,417

COURSE 251.565  
TWICE!

ARK 251(.)565@88,418

31-9  
(Ark Suspect Latitude)

ARK OF THE COVENANT

שמתמשו ימקנהעלאשרליו יב א י ו ס פ א ת י  
בבגדא ובשת יאובערבאובעו ל כל אשר י  
נ מכ י רב נ מ נשה מ משפ חתבני י י ס פ ו י ד ב ר  
הא י ש ל ז ה ה ל כ בשדה לקראת ו ו י א מ ד ר ה  
ו את כ ו ה ד מ ת ש פ כ א ל י ס ו ד ה מ ז ב ח ו נ ק ח ו ת א  
ל מ ט ה א ב ת י ת ש ל ח ו כ ל נ ש י א ב ה מ ו י ש ל ח א  
א ת ה ר ע א ש ר א נ כ י מ צ ו כ ה י ו מ ל א ה ב ה א ת י ה  
ה י ה נ ב ר י מ נ ק ר ה ע ל י נ ו ו ע ת ה נ ל כ ה נ א ד  
י ו א ת מ ש פ ט י ל א ת ע ש ו מ ל ה ת ו ע ב ת ה א ל ה  
ה ש מ י מ ה נ ה י ה כ ד פ ד ה ג ד ו ל ה ו ה נ ש מ ע  
צ י ח ט י מ ו י מ צ א ד ו ד א י מ ב ש ד ה ו י ב א א ת מ  
ב ש ל ג ד י ב ח ל ב א מ ו ו י א מ ד י ה ו ה א ל מ ש ה כ ת  
א ה ל מ ו ע ד ל כ ל ע ב ד ת ה א ה ל ו ז ל א י ק ר ב א ל  
ו מ ו ת ת מ ו ת ו י א מ ד י ה ו ה א ל ה י מ ל א מ ו ב ה י  
י ה ו ה ב ר ד ע ל א ר צ מ צ ר י מ ו י ה י ב ר ד ו א ש מ ת  
י י כ ה כ ל נ פ ש א ד מ מ ו ת י ו מ ת ו מ כ ה נ פ ש ב ה מ  
א ת א ת א ר ו נ ב ר י ת ה ו ה ל ע מ ד ל פ נ י ה ו ה ל

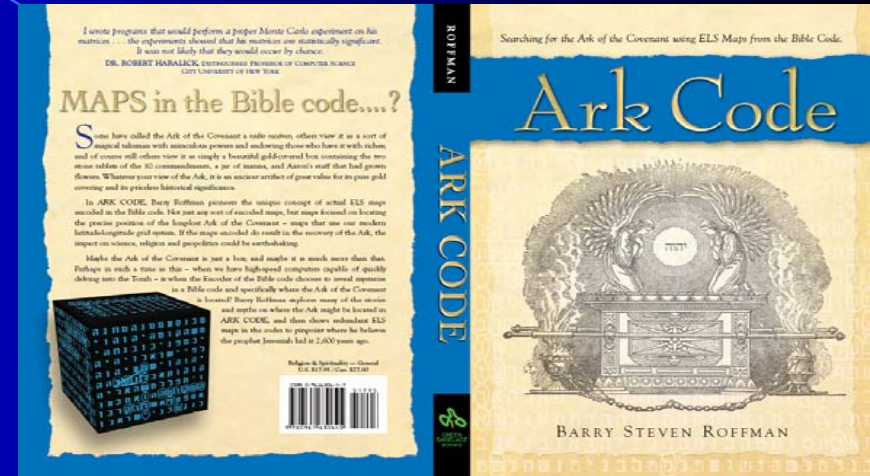
TENT OF MEETING

ELS MAP	AXIS TERM	ELS, ELS AXIS TERM RANK (#1 = SHORTEST)	SOURCE OF COURSE ANGLE	TARGET TERM FOR COURSE ANGLE	COURSE ANGLE
1	אֲרוֹן בְּרִית (ARK OF COVENANT)	-306, #1	ירושלם (JERUSALEM)	צֻקְבָּה (Zuqba)	252.35 ° T
1	אֲרוֹן בְּרִית (ARK OF COVENANT)	-306, #1	מִקְדָּשׁ (TEMPLE)	אֲרוֹן בְּרִית (ARK OF COVENANT)	251.565° T
2	ירושלם (JERUSALEM)	Skip -30, #3	ירושלם (JERUSALEM)	צֻקְבָּה (ZUQBA)	251.565° T
3	מְקוֹמֵ אֲרוֹן POSITION (of) ARK	Skip 2,628, #2	ירושלם (JERUSALEM)	מְקוֹמֵ אֲרוֹן POSITION (of) ARK	251.565° T
4	מְקוֹמֵ אֲרוֹן POSITION (of) THE ARK	Skip 3,373, #1	מִירוּשָׁלַם (FROM JERUSALEM)	מְקוֹמֵ אֲרוֹן POSITION (of) THE ARK	251.565° T
4	ALTERNATE AXIS TERM מִירוּשָׁלַם (FROM JERUSALEM)	843, #15	מִירוּשָׁלַם (FROM JERUSALEM)	זָהָב (GOLD)	251.565° T
5	עִגְרֵת שְׁלִימָה (UGRET SELIMA)	Skip 37,187, #1	ירושלם (JERUSALEM)	עִגְרֵת שְׁלִימָה (UGRET SELIMA)	251.565° T
7	קַטִּיבֵּל קַלִּס KATIB EL QALS	Skip -10,560, #1	ירושלם (JERUSALEM)	קַטִּיבֵּל קַלִּס KATIB EL QALS	251.565° T
11	ARK MAP אֲרוֹן מַפָּה	-523, #1	אֲרוֹן מַפָּה ARK MAP	שׁוּבָה מִצִּיפֹר RETURN TO EGYPT	251.565° T
11	ARK MAP אֲרוֹן מַפָּה	-523, #1	אֲרוֹן מַפָּה ARK MAP	אֲרוֹן בְּרִית (ARK OF COVENANT)	252.12° T
12	אֲרוֹן רוֹפֶמָן ROFFMAN ARK	=2041, #1	ירושלם (JERUSALEM)	צֻקְבָּה (ZUQBA)	251.565° T
13	ARK 251 565 אֲרוֹן בְּהָאֵהוּ	88,418, @ #1	רוֹפֶמָן ROFFMAN -7, #1	ARK 251 565 אֲרוֹן בְּהָאֵהוּ	251.565° T
13	ARK 251 565 אֲרוֹן בְּהָאֵהוּ	88,418, @ #1	ירושלם (JERUSALEM)	לָגֵד (31-9 – SUSPECT LATITUDE)	251.565° T

## COMPARISON OF ELS MAPS – NOTE THE LOW ELS RANKS OF AXIS TERMS



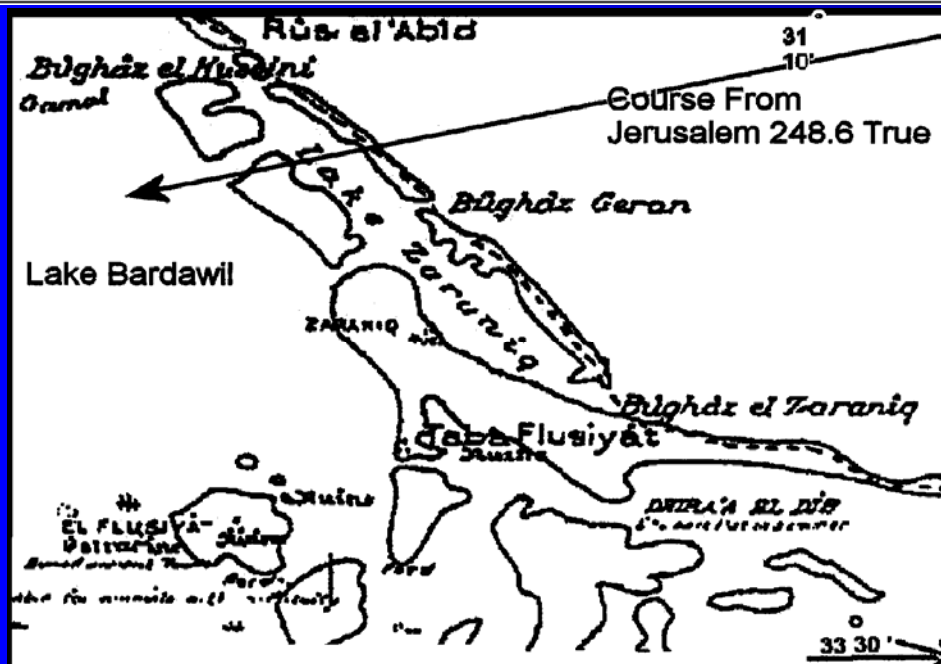

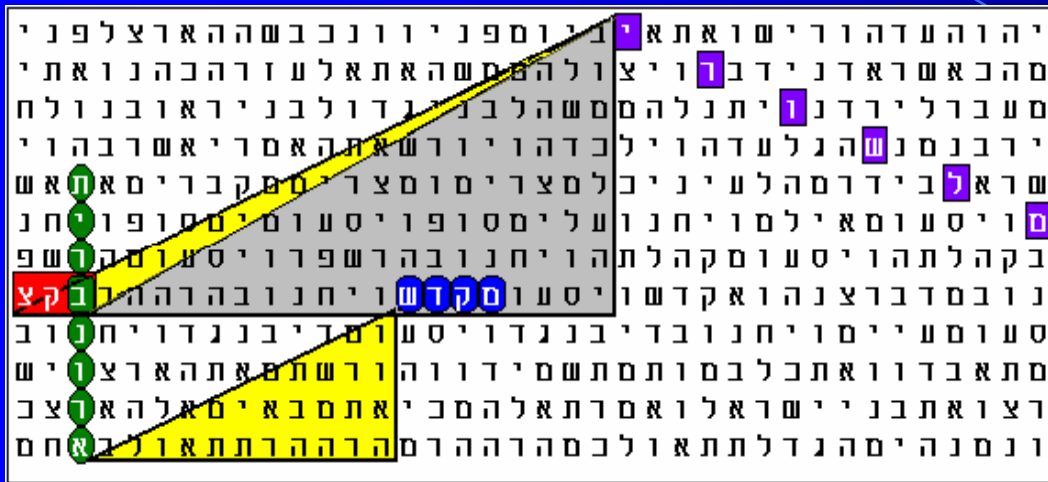
# WHAT ELSE DOES ARK CODE DISCUSS?



- The Holocaust
- Other historical items encoded
- Problems in using the Codes to predict the future
- Extraterrestrial Life and Time Travel
- How to bring on the Messianic Age.
- How to evaluate matrix significance
- Baal Zephon and the Route of the Exodus



**The course from Jerusalem to Lake Bardawil (shown in blue again right of the ELS Map Figure) corresponds to the gray triangle**



# What is Baal Zephon?

- An Egyptian fortress pass by the Israelites in the early phases of the Exodus (Exodus 14:2, 14:9, and Numbers 33:7)
- A name meaning *Master of the North* (also – *Master of the Code*).
- The Key to finding the Exodus route.
- A site heavily encoded with the Ark of the Covenant.

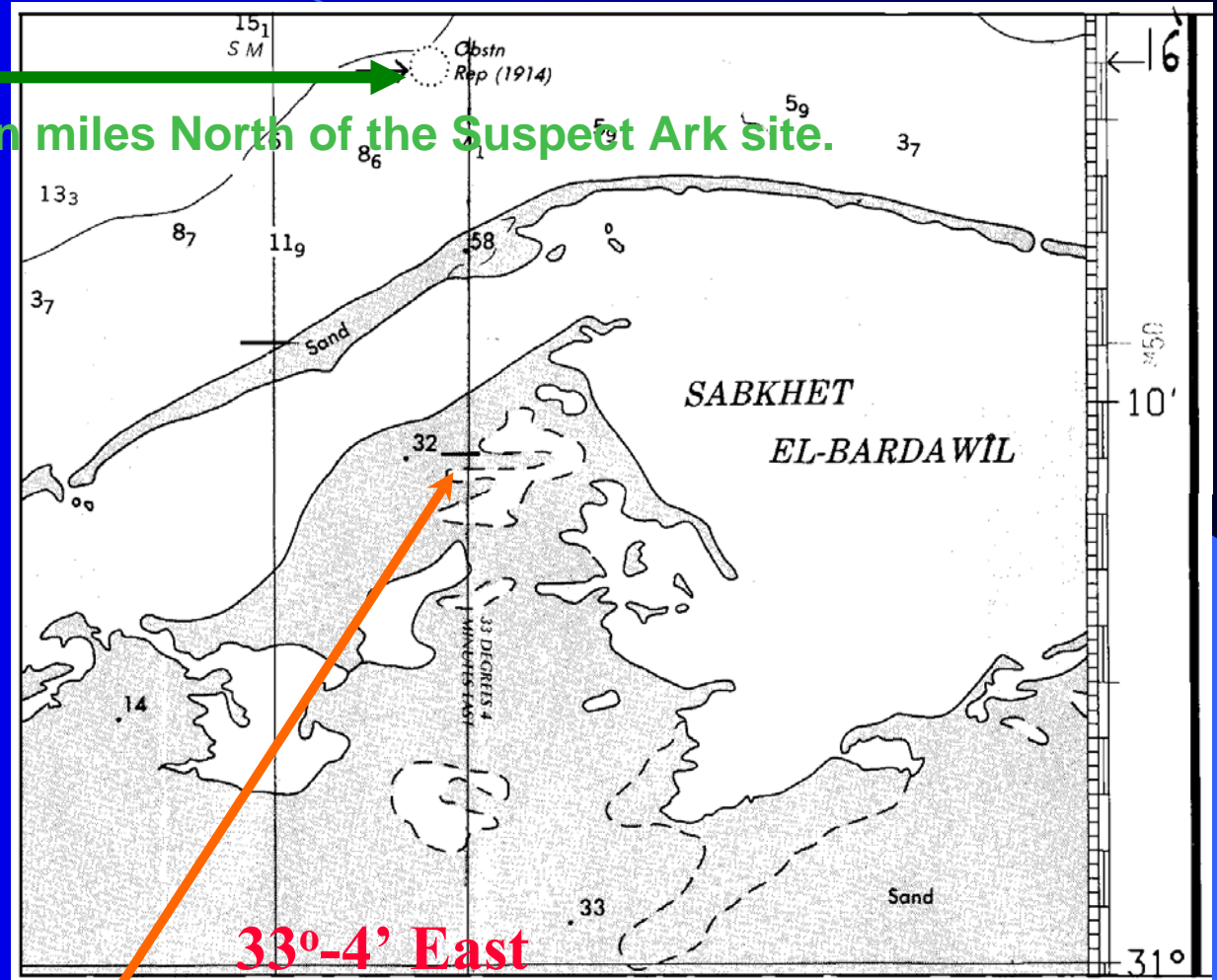
# Why was Baal Zephon lost?

- Archeologists have been in thinking three dimensional space.
- To find Baal Zephon, one must consider the 4<sup>th</sup> dimension – **time** – and look at where the northern coast of Egypt was thousands of years ago.
- As we moved away from the last ice age, sea level rose by over 20 feet since the Ark disappeared. There is a man made object (an obstruction) in shallow water where the northern coast used to be.
- Likewise, many of the ruins of Alexandria, Egypt are, in fact, under water today.

# Where is the obstruction?

בעל צפון  
 חב פג עוב  
 יאמר יהו  
 דנה זהו צ  
 כלמלאכה  
 יהמבי ד  
 והאלי ג  
 ימי כע ל  
 רעהעי נ  
 ירבנו ו  
 ואת אשר י  
 ישאשר א

Seven miles North of the Suspect Ark site.



Ark 33-4

Suspect Ark site

Note: The obstruction is apparently marked by a light.

# What about alternate Ark location theories?

- Rome/The Vatican via Knights Templar?
- Vendyl Jones Research?
- Calvary?
- Mount Nebo in Jordan?
- Ethiopia?

# WHY ROME IS IMPROBABLE

- Rome conquered Jerusalem during the second Temple era. There is no record of the Ark being in the Second Temple.
- The Arch of Titus in Rome shows treasure taken from the Second Temple. It does **not** show the Ark.



# THE KNIGHTS TEMPLAR

- Claimed to recover the Ark from Temple Mount in 1104.
- Royal Engineers found vertical tunnels 25 meters deep there.
- Masons quote Templars as claiming the golden Ark was revealed in such a hole when the sun was at its meridian.
- At Temple Mount the sun is never higher than  $81^{\circ} 40' 20.28''$ .
- For a 1-meter hole, vertical rays would only penetrate 6.85 meters
- For light to penetrate 25 meters, the hole would need to be 3.647 meters (11.965 feet) wide at the correct spot.
- Multiple holes this size would have destroyed Temple Mount.

# VENDYL JONES

- Bases his research on the “*Copper Scrolls*” and on the *Emek HaMelek* (Valley of the King) text”
- Has found oil and incense – probably from the Second Temple.
- Most scholars date the scrolls from the 2nd Temple.
- **The Scrolls contain Greek as well as Hebrew.**
- **Greek was in use in Jerusalem during the Second Temple, not the First Temple.**
- **The Scrolls do **not** mention the Ark, and the Ark was not in the Second Temple.**

## *Emek HaMelek*

- It is allegedly a missing Mishnaic Text called *Massakhet Keilim*.
- It describes treasures hidden by Jeremiah.
- Jones states in an interview that 1<sup>st</sup> Temple treasures were hidden in 429 BCE, 7 years before destruction of the Temple in 422 BCE.
- But the 1<sup>st</sup> Temple was destroyed in 586 BCE.
- 7 years before 586 was 593 BCE.

The author of Emek HaMelek (Rabbi Naftali Hertz) refers to 5 men who hid the treasure.

Among them were:

- The prophets Haggai and Zechariah
  - These prophets began their reign in 520 BCE.
  - 520 BCE is 73 years off from 593 BCE, and 89 years off from 422 BCE. Thus these men probably did not work with Jeremiah when he hid the treasure including the Ark.

# Calvary

- Ron Wyatt claimed to see the Ark on January 6, 1982, through a colonoscope under Calvary.
- His photos and video were whited out.
- In *Biblical Archeological Review*, Dr. Fleming (Director, Jerusalem Center for Biblical Studies) states that he saw Wyatt planting false evidence at archeological sites.
- Wyatt also claimed to have found
  - 1) Noah's Ark,
  - 2) The chariots of Pharaoh under the Red Sea,
  - 3) The 12 altars built by Moses, and
  - 4) Abraham's tomb in Hebron, but not the traditional location

# Mount Nebo

- The idea that the Ark went to Mount Nebo stems from an Apocryphal book (2 Maccabees 2:4-7) written in Greek between 161 BCE and 125 BCE
- It states those who followed him could not find the Ark there and that it would not be found until HaShem gathered the Jews together again.
- Tim Crotser claimed to photograph the Ark on Mt. Nebo on October 31, 1981.
- *Biblical Archeological Review* analyzed the photos in 1983. It concluded the object was a modern fabrication, complete with modern nails.
- The Jordanian Department of Antiquities concluded that Croter's group were "irresponsible."



# ETHIOPIA

- Ethiopians claim to have the Ark at Lalibela, Axum, Ethiopia.
- They claim Menelik, a son of Solomon, brought the Ark to Ethiopia during the reign of Solomon (961 BCE to 931 BCE).
- **But in 2<sup>nd</sup> Chronicles 35:1-2 King Josiah asked that the Ark be placed back in the Temple (around 622 BCE). He could not do this if the Ark were lost to Ethiopia.**
- At best, the Ethiopians have a copy of the Ark.

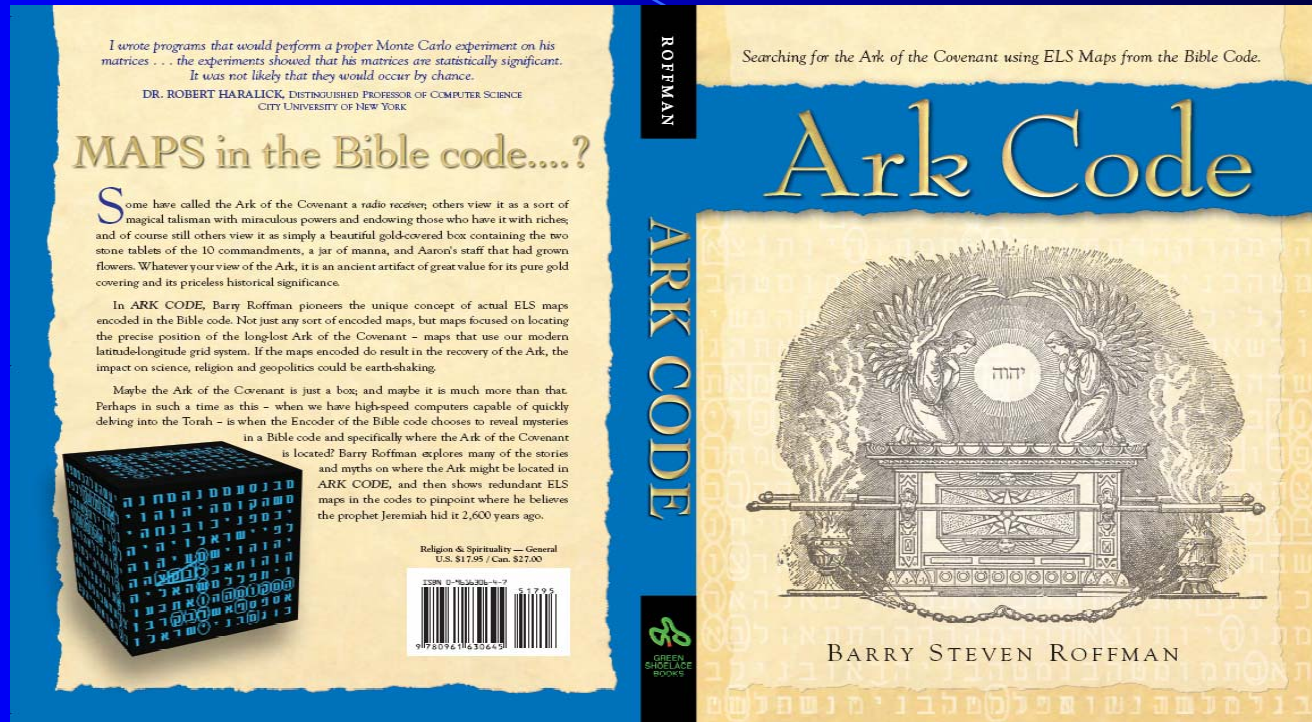
# What are the implications of finding the Ark at Zuqba, Egypt?

- Proof that the Jews did not alter the Torah (redundant ELS maps could not survive revisions of the text).
- Proof that the exact location of the future Prime Meridian (set in 1884 CE) was known over 3,000 years before establishment
- We will understand Zechariah 14:16-19 where it is predicted that Egypt will go to Jerusalem to keep the Feast of Tabernacles (Sukkot).

# In What Sense Will Muslim Expectations Be Met?

- The Qur'an (2:428) states the following:  
*Their prophet said to them, "The sign of his kingship is that the Ark will come to you, containing serenity from your Lord and certain relics left by the families of Musa (Moses) and Harun (Aaron). It will be borne by angels. There is a sign for you in that if you believe.*
- Muslims expect the Ark to be found and that this will herald a new age of Muslim values. These values are in fact very similar to Orthodox Jewish values and some Christian values. Finding the Ark will lead to a new religious understanding and peace between the three major monotheistic faiths – Judaism, Christianity and Islam.

# WHERE CAN I BUY ARK CODE?



- [WWW.BIBLECODES.US](http://WWW.BIBLECODES.US)
- <http://www.amazon.com>

# HOW CAN I CONTACT THE AUTHOR, LT BARRY S. ROFFMAN?

- E-MAIL HIM AT:

[ArkHunt@Juno.com](mailto:ArkHunt@Juno.com)